









**Legende**

**Festlegungen**

-  Bepflanzungsgebot als Allee
-  "Grünraumtrittsteine"  
Öffentlich zugängliche Grünräume
-  öffentlich zugängliche Spiel- u. Sportplätze
-  Naherholung, Freihaltezone, Bauverbot  
Ausschluss Photovoltaikanlagen
-  Diverse Sondernutzungen  
(Friedhof, Wildgehege, Lehrpfad, Erwerbsgärtnerei, und dgl.)
-  Wichtige Grünraumverbindungen

**Ersichtlichmachungen**

-  Grünzone II, REPRO Vorrangzonenkarte  
LGBl. 88/2016
-  Waldflächen II, Flächenwidmungsplan i.d.g.F.

Räumliches Leitbild der Stadtgemeinde Leibnitz - ENDAUSFERTIGUNG

**Beilage 2: Grünraum**

Maßstab: 1:25.000  
 Grundlage: DKM Februar 2022  
 Plandatum: 30.03.2023 / 17.11.2023

GZ: HC17\_2.16  
 Verfasser: Heigl Consulting ZT GmbH  
 2. Endbeschluss: 14.12.2023

