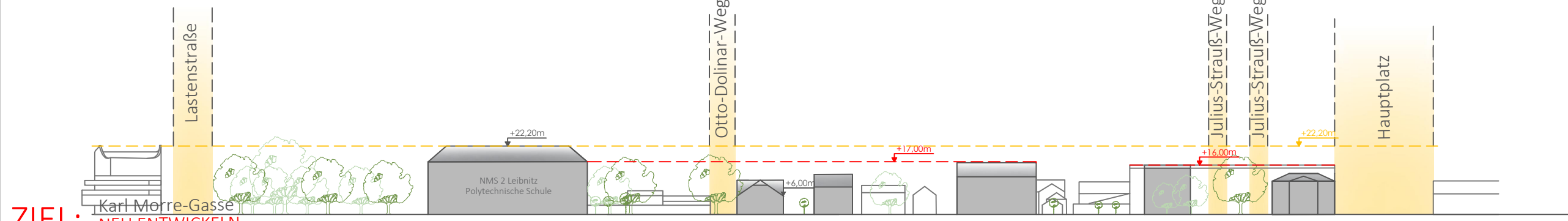
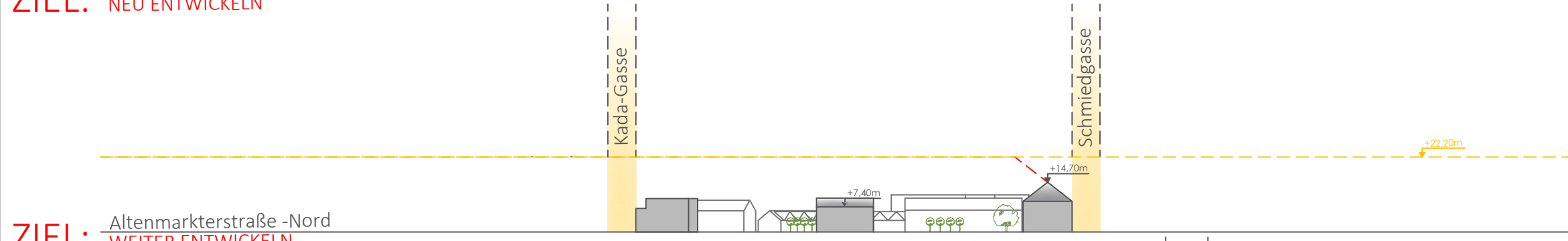


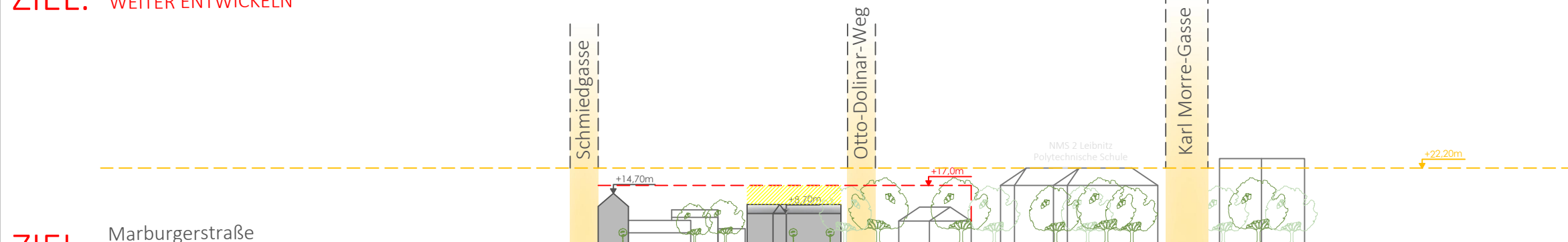
ZIEL: Kada-Gasse
NEU ENTWICKELN



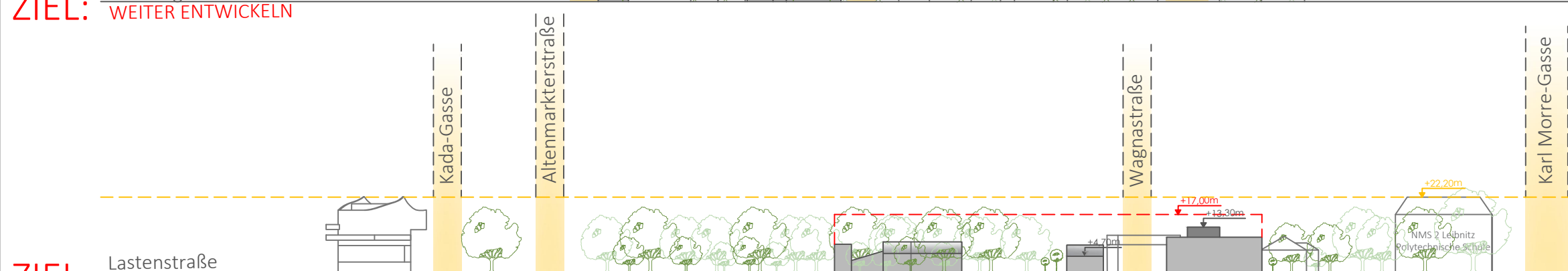
ZIEL: Karl Morre-Gasse
NEU ENTWICKELN



ZIEL: Altenmarkterstraße - Nord
WEITER ENTWICKELN



ZIEL: Marburgerstraße
WEITER ENTWICKELN



ZIEL: Lastenstraße
WEITER ENTWICKELN

Legende

Ersichtlichmachungen

- Bezugslinie zum höchsten Punkt im Quartier Stadtkern Süd (NMS Leibnitz 2, Polytechnische Schule)
- Bezugslinie zum höchsten Punkt im Straßenzug
- Höchster First
- Niedrigste Traufe
- Straßenflucht

Räumliches Leitbild der Stadtgemeinde Leibnitz - ENDAUSFERTIGUNG

Beilage 11: Höhenentwicklung - Quartier Stadtkern Süd

Maßstab: 1:1.500
 Grundlage: DKM Februar 2022
 Plandatum: 30.03.2023 / 17.11.2023

GZ: HC17_2.16
 Verfasser: Heigl Consulting ZT GmbH
 2. Endbeschluss: 14.12.2023

