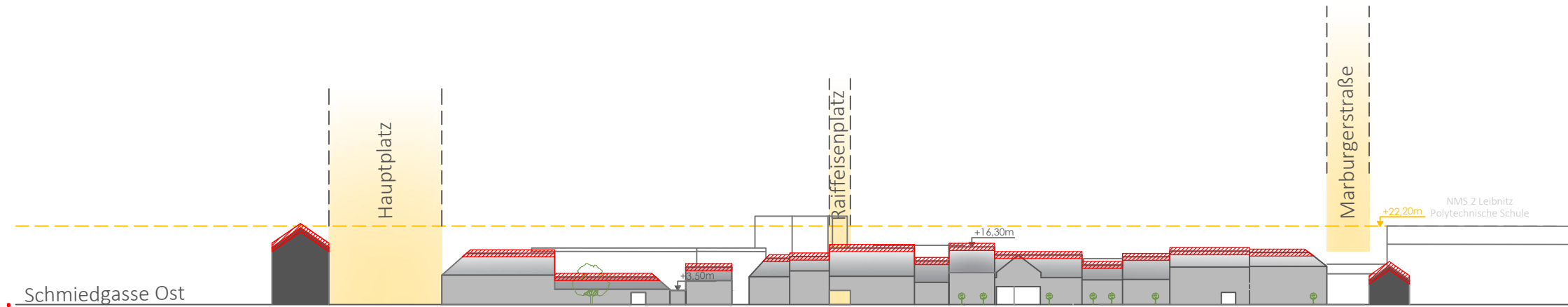
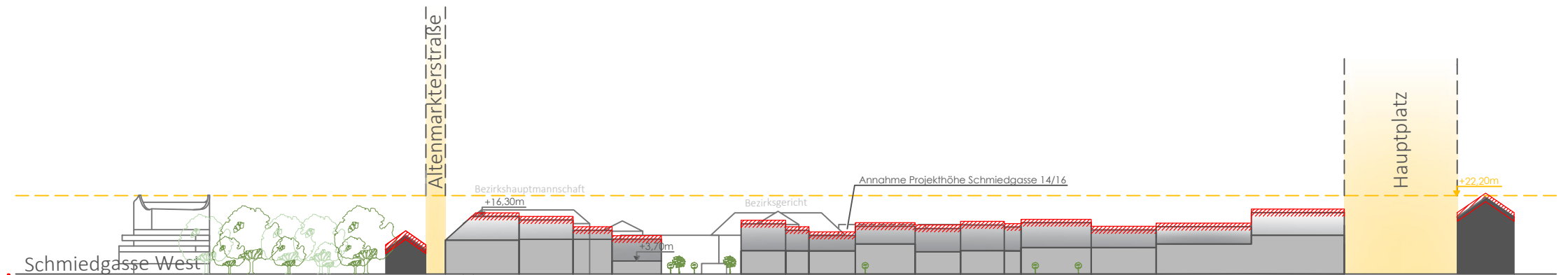


ZIEL: Hauptplatz Süd
BEWAHREN









ZIEL: Schmiedgasse Ost
BEWAHREN



ZIEL: Schmiedgasse West
BEWAHREN

Legende

Ersichtlichmachungen

-  Bezugslinie zum höchsten Punkt im Quartier Stadtkern Süd (NMS Leibnitz 2, Polytechnische Schule)
-  Bezugslinie zum höchsten Punkt im Straßenzug
-  Höchster First
-  Niedrigste Traufe
-  Straßenflucht
-  zulässiger Spielraum der Gesamthöhe des Gebäudes

Räumliches Leitbild der Stadtgemeinde Leibnitz - ENDAUSFERTIGUNG
Beilage 10: Höhenentwicklung - Quartier Stadtkern Süd

Maßstab: 1:1.500
 Grundlage: DKM Februar 2022
 Plandatum: 30.03.2023 / 17.11.2023

GZ: HC17_2.16
 Verfasser: Heigl Consulting ZT GmbH
 2. Endbeschluss: 14.12.2023

