

Räumliches Leitbild der Stadtgemeinde Leibnitz - ENDAUSFERTIGUNG

Beilage 5: Topographie

Maßstab: 1:25.000

Grundlage: DKM Februar 2022

Plandatum: 30.03.2023 / 17.11.2023

GZ:

Verfasser:

2. Endbeschluss:

HC17_2.16





Heigl Consulting ZT GmbH

14.12.2023



Legende

Ersichtlichmachungen - IST-Situation

- Höhenentwicklung
-  Kuppenlage
 -  Hanglage
 -  Muldenlage
 -  Bebauung in der Ebene